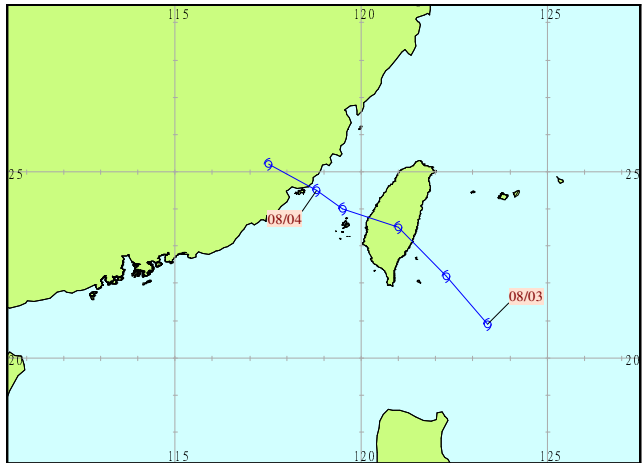


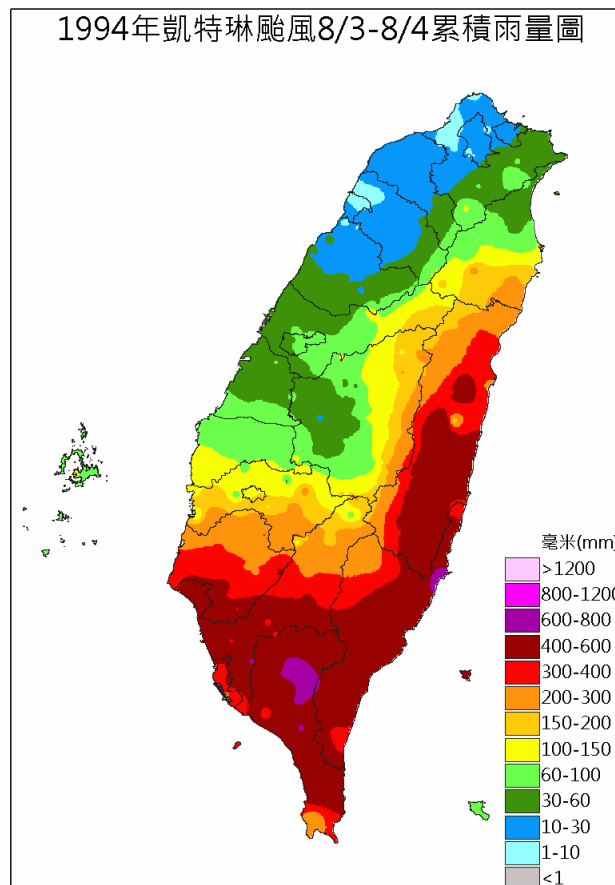
# 1994 年凱特琳(CAITLIN)颱風

生成地點：巴士海峽東方海面  
發布報數：12  
發布時間：海上：8月3日6時15分  
陸上：8月3日8時30分  
解除時間：海上：8月4日14時30分  
陸上：8月4日14時30分  
最大強度：輕度  
近中心最大風速(公尺/秒)：25(10級)  
暴風半徑：七級風：120公里  
十級風：—  
侵(近)台日期：8月3日  
登陸地段：成功至臺東間

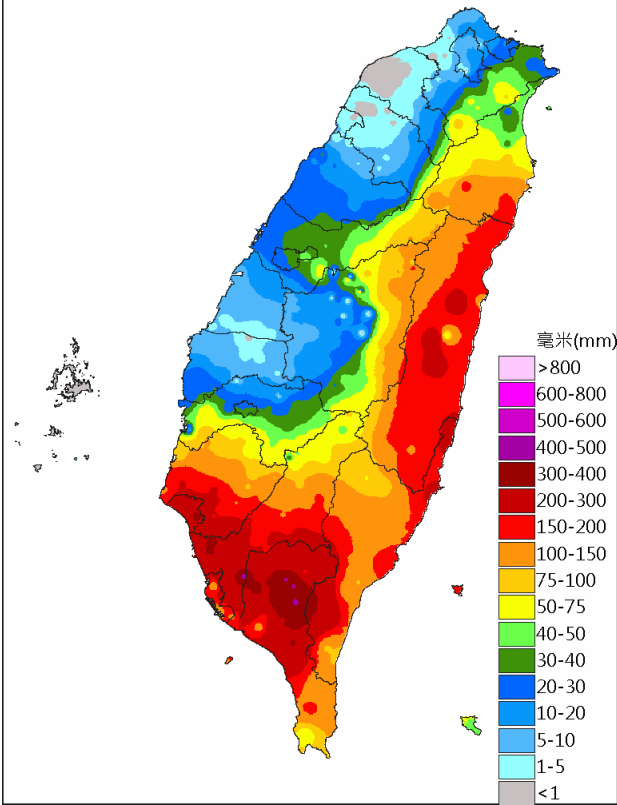


**動** 態：形成後即以西北方向前進，3日18時於花蓮秀姑巒溪口附近登陸，3日23時左右在臺中附近出海後，仍維持西北方向前進，4日10時左右於大陸福州與汕頭間登陸，強度迅速減弱。

**災** 害：東、南部地區豪雨不斷，鐵、公路嚴重受損，後勁溪海水倒灌。高雄縣、臺南縣受災慘重。8人死亡。



1994年凱特琳颱風8/3日雨量圖



1994年凱特琳颱風8/4日雨量圖

